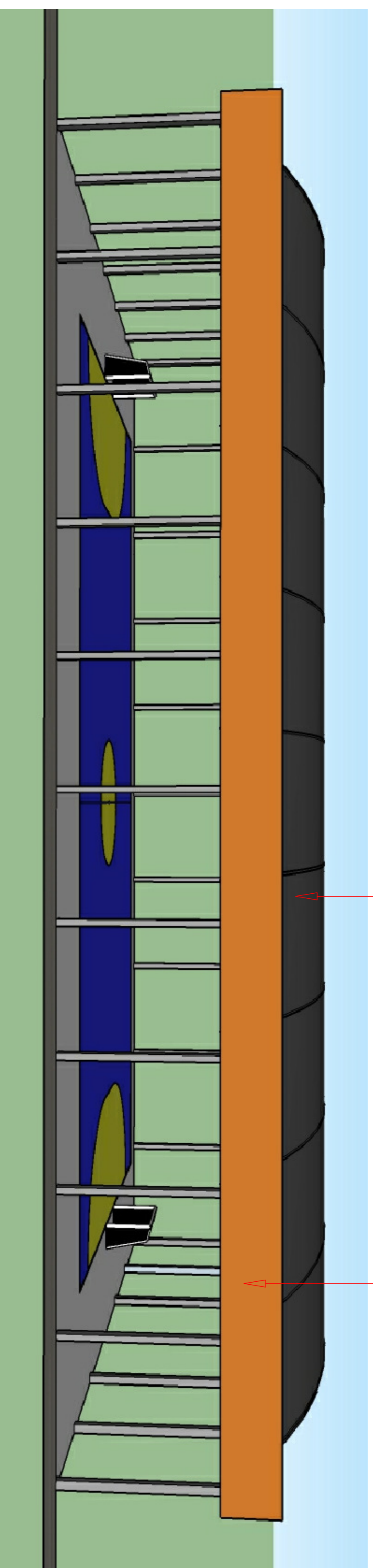
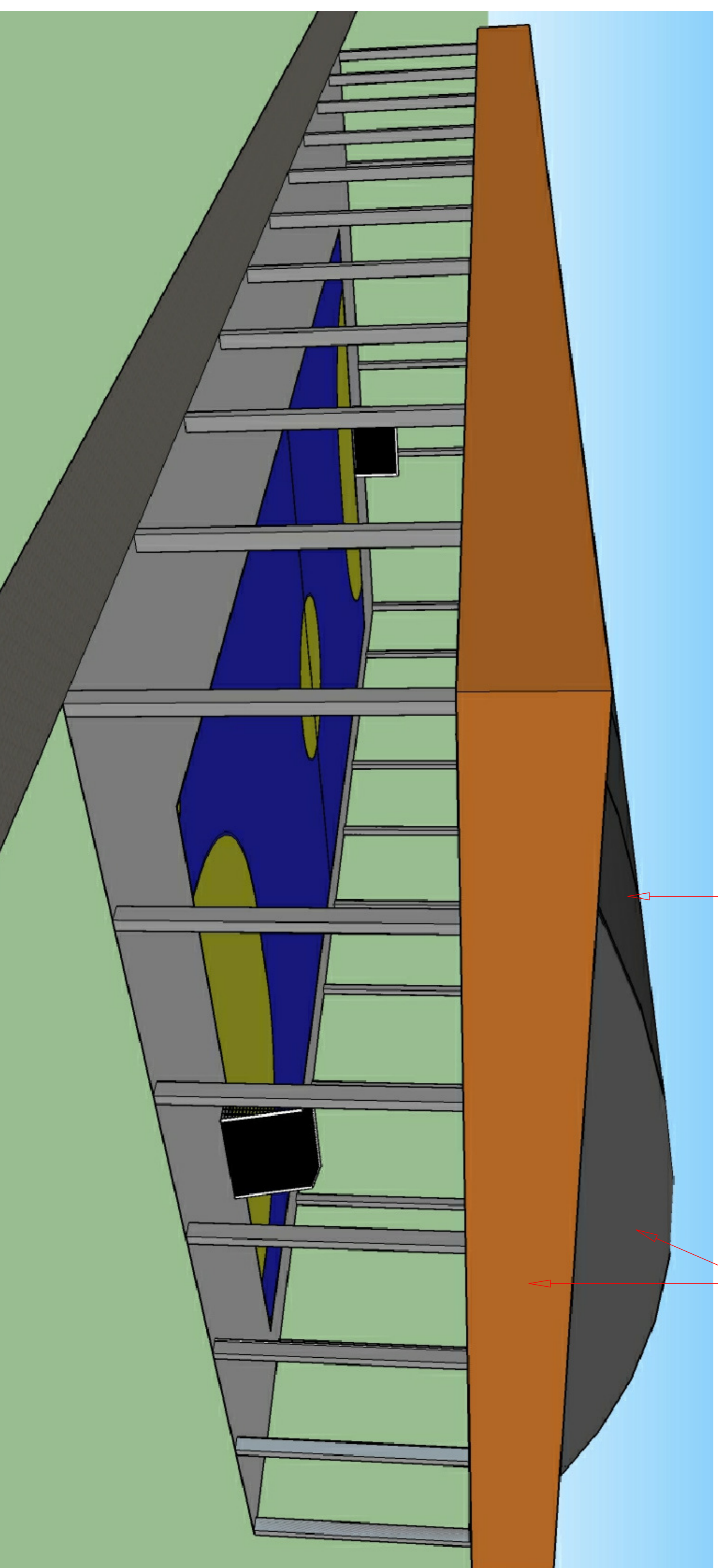


Corte BB
Escala 1/100




Vista Fachada Frontal
Escala 1/100



Vista Perspectiva
Escala 1/100

COD.	ESTATÍSTICA	
01	LOTE Nº	07 - 08 - 09
02	QUADRA Nº	45
03	MATRICULA Nº	3.925
04	RUA	MANOEL LUSTOSA MARTINS
05	BARRIO	CENTRO
06	MUNICÍPIO	GALVÃO - SC
07	ÁREA LOTE	3.600,00m²
08	ÁREA CONSTRUIR	1.375,00 m²
09	ÁREA EXISTENTE	287,23 m²
10	ÁREA TOTAL DE CONSTRUÇÃO	1.662,23 m²
11	PROJEÇÃO DA EDIFICAÇÃO	1.662,23 m²
12	TAXA DE OCUPAÇÃO	46,17%
13	COEFICIENTE DE APROVEITAMENTO	0,461
14	TAXA DE PERMEABILIDADE	53,83%
15	FINALIDADE	QUADRA COBERTA
16	ALVENARIA	<input type="checkbox"/> MADEIRA <input type="checkbox"/> MISTA



PROJETO ARQUITETÔNICO

QUADRA COBERTA

ENDEREÇO:	RUA MANOEL LUSTOSA MARTINS - CENTRO MUNICÍPIO DE GALVÃO - SC
PROPRIETÁRIO:	PREFEITURA MUNICIPAL DE GALVÃO - SC CNPJ: 03.093.902/0001-16
RESPONSÁVEL TÉCNICO:	Engº Civil Patrícia Rossoni L. Longo - CREA-SC 048003-9
RESPONSÁVEL TÉCNICO:	Engº Civil Amarelido M. Ribeiro - CREA-SC 048003-9
DESENHO CAD:	Elivielto Jesus Passifi - CREA-SC 084559-7 Bairitz Verônica Cehi - CREA-SC 138400-2
DESCRIÇÃO	VISTA FACHADA FRONTAL VISTA PERSPECTIVA CORTE BB ESTATÍSTICA
ÁREA:	1.375,00m²
ESCALA:	INDICADA
CONTATO:	E-MAIL: amnoroste@amnoroste.org.br - TEL: (49)3244-1991

ARQ - 04/06